

## LA GRANGE PYRAMIDALE DU PAYS-FORT FÊTE SES 25 BOUGIES ✨

*Avec sa silhouette élancée et son imposant toit à quatre pans, elle est sans nulle doute l'emblème du patrimoine rural du Pays Fort. La concordance de volontés a permis de déplacer l'une d'entre elles pour en faire un lieu vivant de mémoire de notre patrimoine agricole : La Grange pyramidale du Pays-Fort, située route de Concressault à Vailly dans le Cher, est la seule grange publique. Bichonnée par des bénévoles locaux passionnés (Merci à eux) qui ont sorti de l'oubli cette architecture remarquable, elle est, depuis 2017, gérée par l'Office de tourisme du Grand Sancerrois.*

### Une architecture rurale remarquable, des origines inconnues

Déjà de nombreux historiens de l'art et archéologues se sont penchés sur cet ovni architectural à la forme pour le moins originale. Et, à ce jour, le secret de ces granges n'a toujours pas été percé !

Tout remonterait au moins au Moyen-Âge. Pour certains, ces drôles de granges remonteraient aux invasions wisigothes, pour d'autres, elles descendraient de la hutte néolithique ou encore des celtes. Une certitude, ces constructions médiévales furent réalisées par les paysans eux-mêmes, et sa forme trouverait son origine dans la profusion d'arbres permettant de pallier l'absence de pierres pour la maçonnerie. Aussi, les poutres formant la charpente portent toute la structure, sans aucun mur porteur.

Ce bâtiment permettait d'y engranger les récoltes et abritait en commun les animaux, les charrues, et autres outils nécessaires à l'agriculture et à l'élevage. Elle incarne l'ingéniosité des constructions agricoles d'autrefois.



Celle de Thou, la nôtre, a un intérêt historique incontestable puisqu'une étude des services du Patrimoine a montré que les pièces les plus anciennes dataient de 1450. La datation s'est faite par dendrochronologie, du grec ancien, *dendros* : arbre, et *chronos* : temps.

Des dimensions très généreuses, près de 270 m<sup>2</sup> au sol pour une hauteur de 10,4 mètres, sa toiture est couverte par 35 000 tuiles, toutes de réemploi, totalisant un poids de 35 tonnes !

Elle correspond précisément aux critères des granges dites "pyramidales": la forme massée du plan, la forte pente de toit à croupe, la répartition des poussées de la charpente sur quatre côtés d'égale longueur. Particulièrement caractéristique puisqu'on ne les trouve pas ailleurs !

## Un chantier... pharaonique !

En octobre 1986, un rapport de protection systématique du patrimoine rural du Centre - protéger de manière cohérente (sur le plan scientifique) et efficace (soutien aux propriétaires de bâtiments jugés sans intérêts) vise à protéger le patrimoine vernaculaire du Pays-Fort. Pour autant, "notre" grange n'est pas encore en lice. En juillet 1998, un second rapport du CAUE du Cher (Conseil d'architecture, d'urbanisme et de l'environnement) mène une action pilote -sous la direction de Patrick de Galard, dans la région Centre à des fins de préservation de bâtiments abandonnés remarquables, et de prévenir le trafic d'architecture rurale facilement démontable. Parmi les granges pyramidales référencées... dans cette étude qui projette de démonter et reconstruire une grange pyramidale sur un site approprié, celle de la métairie d'Aubigny à Thou est présente.

En péril, et conscient de détenir un bout de notre histoire locale, la famille Caziot propose alors de céder cette grange pyramidale. C'est ainsi qu'en 2000, la Métairie d'Aubigny est démontée de son emplacement d'origine à Thou (située à 4 km) pour être remontée à Vailly-sur-Sauldre sur le site communal de la Planche.

### Le chantier a été très rapide, il a duré moins de 5 mois :

- 21 février 2000 : démontage de la grange
- Avril : montage sur son nouvel emplacement,
- Mai : levage de la charpente - pose du faitage et des 4 arêtes, puis
- du 22 mai au 25 juin, la couverture est mise en place,
- 15 juin: torchis, suivra le terrassement le 24 juin
- 6 juillet 2000 : Inauguration et première animation à la grange !

Cette reconstruction aura nécessité la recherche de techniques et de matériaux d'antan. En chef de chantier de la reconstruction : le charpentier, dont la mission consista en un démontage soigné de la grange située à Thou, après repérage et référencement des différentes pièces maîtresses de la charpente. En parallèle, sur le site d'accueil de la Planche, les terrassiers et les maçons s'activent pour conforter les fondations, reprendre les descentes de charges (de 3 à 5 tonnes aux poteaux de la nef) et les répartir sur des massifs et des semelles.

L'architecte DPLG François Cuvelier coordonne l'opération. La charpente, ainsi remontée, sera constituée de quatre portiques qui forment la nef centrale, ancienne aire de battage. Ils seront surmontés de deux fermes (armatures de base de la charpente) dont les sommets sont le point de départ des arêtiers (côté de la pyramide).

Les parties latérales, qui abritent de part et d'autre de l'entrée, une bergerie et une étable, seront constituées de demi-fermes appuyées sur des pans de bois périphériques.

*Ce chantier pharaonique a bénéficié de plusieurs programmes d'aides publiques : Europe (50%), Région (20%), Commune de Vailly (20%), Département (10%). La commune de Vailly fut maître d'ouvrage de l'opération.*

### OFFICE DE TOURISME DU GRAND SANCERROIS

Esplanade Porte César · 18300 Sancerre

[accueil@tourisme-sancerre.com](mailto:accueil@tourisme-sancerre.com)

+33 (0)2 48 54 08 21

[www.tourisme-sancerre.com](http://www.tourisme-sancerre.com)

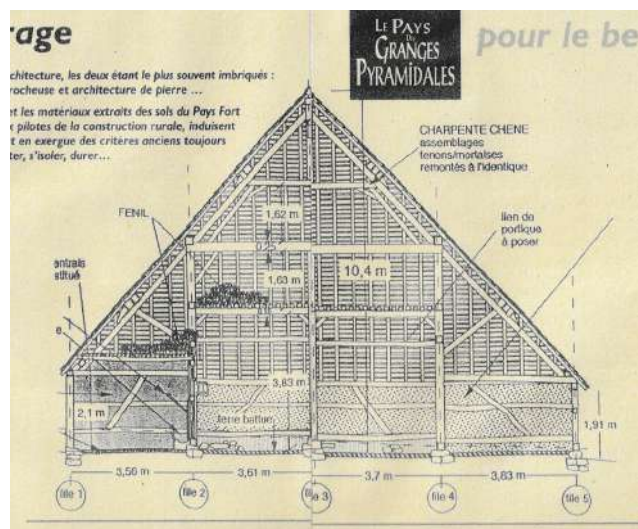
Le site sera alors géré par le Syndicat d'initiative local, puis intercommunal via la CC Cœur de Pays-Fort, pour enfin être repris en 2017 par l'Office de tourisme du Grand Sancerrois. Elle est propriété de la Communauté de Communes.

### Un retour à sa conception originelle

Avant cette opération de sauvetage, elle se composait d'un toit à 3 pans et d'un mur pignon appuyé contre un autre bâtiment agricole, communément appelé "grange à croupe". Cette forme massée du plan, la forte pente de toit découle de la technique dite du pan de bois, avec une répartition du poids de la charpente sur quatre côtés d'égale longueur, et des murs bas non porteurs.

L'important volume de combles constituait le fenil, les cloisons pour y loger les animaux et les nourrir sans sortir de la grange à travers "les bouinottes", la porte charretière échançant une des croupes, avec une avancée semi couverte.

Le mur pignon a été remplacé par un autre versant de toit, lui donnant plus encore l'allure de pyramide, ce qui serait plus proche de son état originel avec quatre pans.



### Une nouvelle implantation idéale

Située à Vailly-sur-Sauldre, capitale du Pays-Fort, la prairie du site de La Planche était assez vaste pour accueillir ce projet. L'espace s'ouvre sur la Grande Sauldre (affluent du Cher et sous-affluent de la Loire) et sa vallée arborée.

La configuration des bâtiments présents autour de la grange, construits en 2009, respecte les fonctions des corps de ferme du XVe siècle. Ainsi on retrouve le logis (actuel Office de Tourisme ouvert d'avril à septembre) avec le four à pain et la remise (donation de Monsieur Jean-Louis Davril). Derrière la grange, un verger conservatoire présente plusieurs variétés de fruits et plantations, et des haies plessées, très courantes et typiques du Pays-Fort font partie du projet d'aménagement.

### Des visites, un circuit, un point de départ, et des événements !

Depuis son inauguration en 2000, elle accueille l'un des deux offices de tourisme du Grand Sancerrois (plus précisément, elle fut d'abord gérée par l'office de tourisme de Vailly, puis de Cœur Pays-Fort).

La Grange pyramidale du Pays-Fort est ouverte à la visite les après-midis du jeudi au samedi en période estivale, permettant aux visiteurs de découvrir à l'intérieur la mise en scène de nombreux outils afin de présenter et (re)découvrir les métiers agricoles d'autrefois.

### La création d'un Circuit des granges

En 2024, après la signature d'une convention avec six propriétaires de grange pyramidale, nous avons pu mettre en place un circuit dédié qui a été balisé afin d'accompagner nos visiteurs passionnés/curieux le plus simplement possible. Il totalise 75 km de découverte du Pays-Fort.

Ce circuit offre la possibilité de contacter les propriétaires afin, selon leur disponibilité, de permettre d'échanger et mieux apprécier le patrimoine vernaculaire. Avec l'engouement des structures privées et publiques pour la sauvegarde du patrimoine, des granges en cours de rénovation rejoindront bientôt le circuit, en outre la Grange des Marnes à Assigny.

#### OFFICE DE TOURISME DU GRAND SANCERROIS

Esplanade Porte César · 18300 Sancerre

[accueil@tourisme-sancerre.com](mailto:accueil@tourisme-sancerre.com)

+33 (0)2 48 54 08 21

[www.tourisme-sancerre.com](http://www.tourisme-sancerre.com)

## Pour découvrir le Circuit des Granges Pyramiales :

- > Une carte papier diffusée, voir ci-dessous
- > Un espace web dédié sur : <https://www.wivisites.com/>
- Plus de 200 téléchargements depuis le lancement en 2024.

### À VOIR ET À FAIRE

HIGHLIGHTS TO SEE AND TO DO  
ZU SEHEN UND ZU ERLEBEN

#### LE CIRCUIT DES GRANGES PYRAMIALES THE PYRAMIDAL BARN'S CIRCUIT DIE ROUTE DER PYRAMIDEN-SCHENKEN

Toutes les granges pyramidales, sauf celle située à Vailly-sur-Sauldre, sont privées. Elles sont visibles depuis la voie publique et visitables sur rendez-vous auprès des propriétaires.

All the pyramidal barns, except the one in Vailly-sur-Sauldre, are private. They are visible from the public road and can be visited by appointment with their owners.

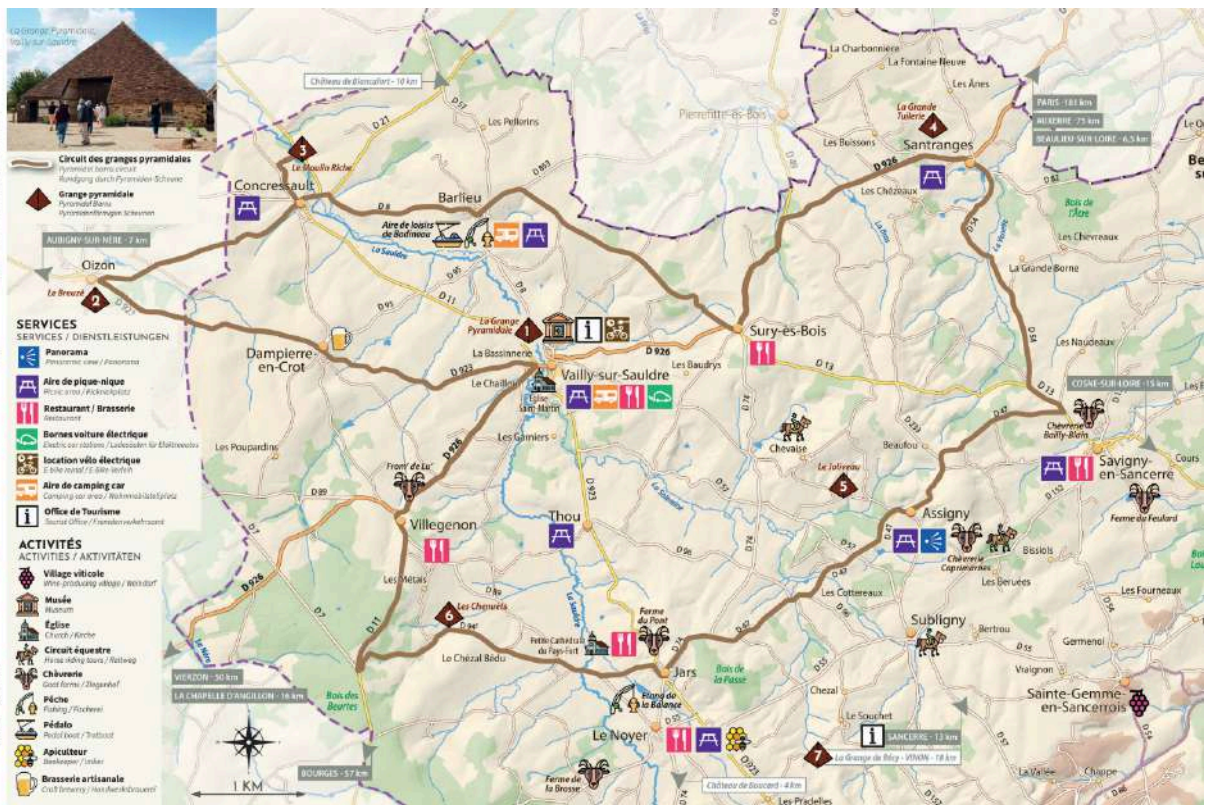
Alle pyramidenförmigen Scheunen, außer die in Vailly-sur-Sauldre, sind privat. Sie sind von der öffentlichen Straße aus sichtbar und nach Vereinbarung besuchbar mit den Eigentümern.

- LA GRANGE PYRAMIDALE (LA MÉTAIRIE D'AUBIGNY)**  
GPS: 47.46837, 2.64501  
2 route de Concressault, 18260 VAILLY-SUR-SAUDRE  
T. +33 2 48 54 08 21
- LA GRANDE TUILERIE**  
GPS: 47.49942, 2.71418  
18240 SANTRANGES  
La Grange Pyramidale de la Grande Tuilerie de Santranges n'est pas ouverte à la visite.  
The Grande Tuilerie's pyramidal barns of Santranges is visible only from the road.

**RÉSERVEZ VOTRE VISITE**  
BOOK YOUR VISIT  
RESERVIEREN SIE IHREN BESUCH

- LE JOLIVEAU**  
GPS: 47.0253, 2.72045  
Le Joliveau, 18260 ASSIGNY  
T. +33 6 84 56 08 55
- LE BREUZÉ**  
GPS: 47.46233, 2.52764  
Le Breuzé, 18700 OIZON  
T. +33 6 33 30 48 44
- LE MOULIN RICHE**  
GPS: 47.48972, 2.52237  
Lieu-dit Le Moulin Riche, 18260 CONCRESSAULT  
T. +33 6 79 18 66 74
- LES CHENUETS**  
GPS: 47.4345, 2.52 218  
Les Chenuets, 18260 JARS  
T. +33 6 50 37 91 06
- LA GRANGE DE RÉCY**  
GPS: 47.27825, 2.85526  
10 chemin des Passerelles Récy, 18300 VINON  
T. +33 6 77 06 26 82

**LES APÉROS DE LA GRANGE PYRAMIDALE**  
Prefix d'une soirée conviviale face à la Grange Pyramidale, en savourant des produits du terroir et en vibrant au rythme d'un concert live.  
Enjoy a breazy evening in front of the Grange Pyramidale, raising local delicacies and enjoying a live concert.  
Genießen Sie einen geselligen Abend vor der Grange Pyramidale, während Sie regionale Spezialitäten kosten und ein Live-Konzert erleben.



## La Grange pyramidale, point de départ des itinérances douces et sportives

Dans cette même volonté de faire découvrir le territoire autrement, en lien avec nos acteurs de l'itinérance, et plus précisément d'une manière douce, des boucles ont été créées pour profiter des paysages, au départ de la Grange :

- ★ **VÉLO** : la boucle "La Grange Pyramidale du Pays-Fort", 8 km, la boucle "Paysages du Pays-Fort", 34 km.
- ★ **VTT** : la boucle N°44 "Au Coeur du Pays-Fort", 25 km.
- ★ **ÉQUESTRE** : la boucle "Au Pays-Fort", 70 km.
- ★ **TRAIL** : "Les Bouch'tures", 12 km.
- ★ **RANDO** : la boucle "Des Bouch'tures" 24 km, "Un chemin, une école" 8 km, la boucle "La Grange Pyramidale" 10,5 km.



Tous les circuits sur : **Sports Nature en Grand Sancerrois** : <https://espacestrail.run/fr/sancerre>



Depuis 2024, l'Office de tourisme propose un service de location de vélos électriques.

**OFFICE DE TOURISME DU GRAND SANCERROIS**  
Esplanade Porte César · 18300 Sancerre  
[accueil@tourisme-sancerre.com](mailto:accueil@tourisme-sancerre.com)  
+33 (0)2 48 54 08 21  
[www.tourisme-sancerre.com](http://www.tourisme-sancerre.com)

## Le parcours d'art contemporain Allons Voir !

Se développant sur plusieurs communes du Pays-Fort, ce projet vise à valoriser le territoire par un dialogue entre des artistes et des sites représentatifs de la vie de nos campagnes.

Créé par Jean-André Viala, ce parcours est organisé chaque année avec un commissariat renouvelé, pour assurer la diversité des propositions et approches artistiques.

Les œuvres artistiques sont installées dans le patrimoine rural de la région : des granges pyramidales, des lavoirs, des silos, et divers lieux ou bâtiments évoquant la vie rurale ; avec des actions pédagogiques et des partenariats avec la DRAC et la Fondation du patrimoine.

La commissaire pour cette septième édition, du 5 juillet au 5 octobre 2025, est Émilie d'Ornano.

*allons  
voir !*



© Émilie Breux

## Les Apéros de la grange 🍷 🎵

L'été est toujours propice aux apéros entre amis et en famille : Du bon vin, de bons produits (de préférence locaux) et de la bonne musique, le trio idéal pour passer une belle soirée !

Hors du temps, ovni architectural âgé de près de 500 ans, la Grange pyramidale du Pays-Fort, laisse sa place de vedette pour devenir le fond d'une scène musicale, face à une grande terrasse, les tables se dressent et attendent les convives... Tous les ingrédients sont réunis pour un événement réussi !

*Lancé par l'Office de Tourisme du Grand Sancerrois, co-organisé avec Le Cerf, cet événement est soutenu par la région Centre-Val de Loire dans le cadre des Nouvelles Renaissance(s)!*



### OFFICE DE TOURISME DU GRAND SANCERROIS

Esplanade Porte César · 18300 Sancerre  
accueil@tourisme-sancerre.com  
+33 (0)2 48 54 08 21  
www.tourisme-sancerre.com



© Philippe Armanet

Après une superbe première édition, 5 dates ont été programmées en 2025 pour une saison estivale musicale et patrimoniale en Grand Sancerrois. Le Jardin de Marie a réalisé la première date et, nous espérons élargir le concept à d'autres propriétaires de grange. L'Office de tourisme sera ravi d'accompagner toute initiative !

***Prochain Apéro de la Grange : le mardi 24 septembre à 19h, sur réservation.***

## **Demain, un écomusée pour raconter le territoire**

Avec la Grange Pyramidale, nous souhaitons présenter une vitrine du patrimoine vivant du Pays-Fort. Elle illustre combien nos racines rurales peuvent inspirer des projets d'avenir, attractifs, durables et accessibles à tous, véritable témoignage des traditions paysannes d'autrefois.

Porté par l'Office de Tourisme, le projet ambitionne de réaménager les espaces intérieurs. La partie centrale dite "aire de battage" permettra l'organisation de petits événements privés, et les autres parties dont l'étable et la bergerie, feront place à une scénographie mettant en avant plusieurs métiers agricoles.



Sur ce dernier point, **un collectionneur a pris contact avec l'Office de tourisme** pour permettre une donation et offrir ainsi aux visiteurs des outils en excellent état de conservation.

L'objectif est évidemment de faire vivre au mieux cette grange, d'offrir un lieu événementiel original, sécurisé et authentique, et de faire vivre notre patrimoine à destination des locaux, des écoles et des touristes.

### **OFFICE DE TOURISME DU GRAND SANCERROIS**

Esplanade Porte César · 18300 Sancerre

[accueil@tourisme-sancerre.com](mailto:accueil@tourisme-sancerre.com)

+33 (0)2 48 54 08 21

[www.tourisme-sancerre.com](http://www.tourisme-sancerre.com)

## Ce serait alors le premier écomusée du département !

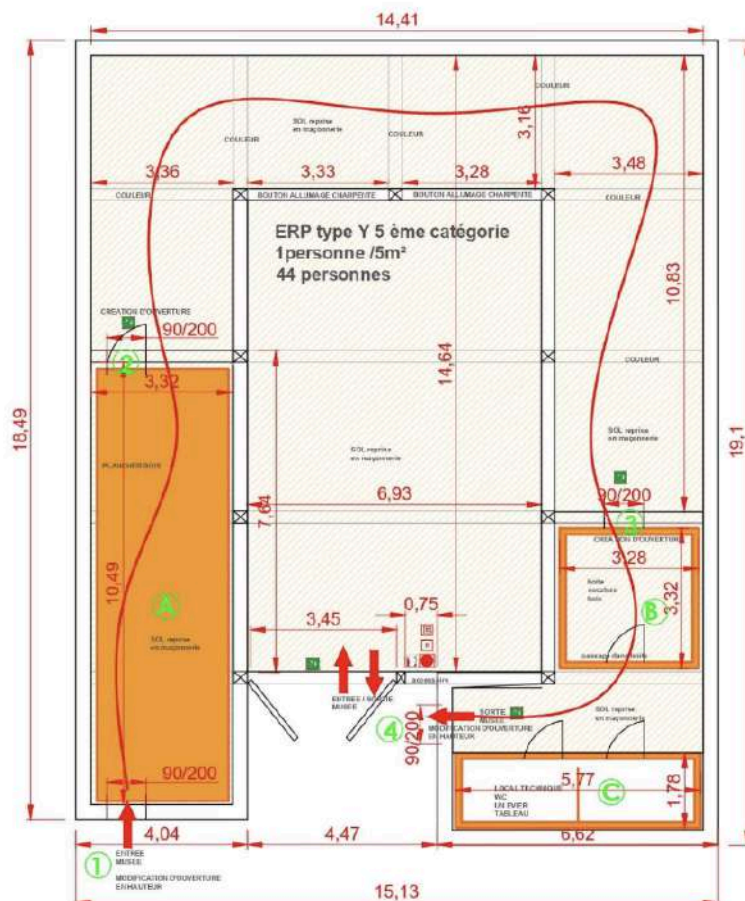
Les diagnostics et les premiers éléments d'aménagement intérieur ont été réalisés.

La première phase pourrait débuter d'ici le printemps 2026. Pour cette première étape, un dossier de demande de subvention LEADER (Liaison entre Actions de Développement de l'Économie Rurale), a été monté et déposé. Répondant à toutes les conditions, notre dossier est éligible à ce financement européen.

### PLAN DU PROJET MUSEE

Nous attendons avec hâte de pouvoir engager les travaux !

La seconde phase avec la création d'un écomusée ne pourra se concrétiser sans aides.



© Architecte Élise Marget, Socotec

Pour toute information et réservation d'une activité ou d'une expérience,  
rendez-vous [www.tourisme-sancerre.com](http://www.tourisme-sancerre.com)

### À votre disposition pour toute information complémentaire.

Mathias Lucien RAPEAUD, directeur général +33 7 88 49 15 55 ;

Maud POUSSIÈRE, responsable Pôle Promotion & Communication +33 6 79 33 06 15.

#### OFFICE DE TOURISME DU GRAND SANCERROIS

Esplanade Porte César · 18300 Sancerre

[accueil@tourisme-sancerre.com](mailto:accueil@tourisme-sancerre.com)

+33 (0)2 48 54 08 21

[www.tourisme-sancerre.com](http://www.tourisme-sancerre.com)